









PORTRAIT RÉGIONAL DE L'EAU

Conseil de l'Eau Gaspésie Sud

Carte 9C
Accès au territoire - Secteur est

- PROJET**
-  Limite du territoire Gaspésie Sud
- TERRITOIRE**
-  Infrastructures aéroportuaires
 -  Voie de circulation pavée
 -  Voie de circulation non pavée
 -  Voie de circulation non carrossable
 -  Voie ferrée
 -  Lac
 -  Rivière et cours d'eau d'importance



Projection NAD 1983 MTM 5



Source :
Gouvernement du Québec

1er juin 2012

